

## Ce mois-ci dans votre gazette :

- Les infos
- Les parcours du samedi de mai
- L'humour du mois
- Les anniversaires du mois

La gazette sera consultable sur le site du club dont voici le lien internet : <https://usyevrescyclo.sportsregions.fr/>



## Les infos :

### Le 1<sup>er</sup> mai : rando du muguet de Bonneval

### Le dimanche 5 mai :

**Parcours du cœur de la ville de Yèvres. Départ à 9h donc arriver vers 8h45.**

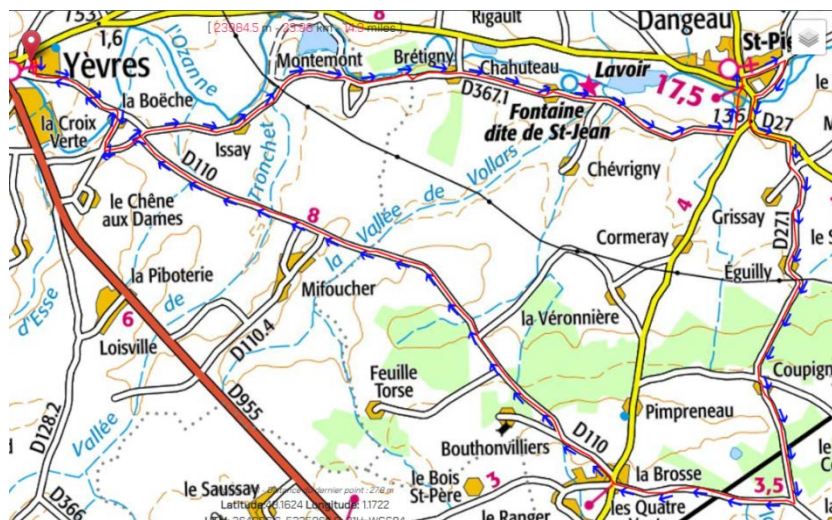
Ce parcours est couplé avec l'organisation « mai à vélo » pour une plus grande promotion de l'événement. Il fait partie également des sorties « pré accueil » du club dont le but est d'attirer éventuellement des nouveaux adhérents. Pour ce faire il convient d'accompagner au mieux les cyclos présents. Cela demande donc la présence de quelques cyclos.

Nous avons l'avantage de ne pas avoir à assurer la partie ravitaillement et pot de l'amitié de fin de parcours, ce qui nous facilite grandement la tâche.

Le parcours :

24 km, ravitaillement : Coupigny

<https://www.calculitineraires.fr/index.php?id=1434763#map>



Quant à moi et Isabelle nous serons à



**Le 11 et 12 mai** : festival des vieilles pédales à Chartres

**Le samedi 18, dimanche 19 et lundi 20 mai** : Tour cyclo d'Eure et Loir

Le parcours de l'après-midi du dimanche en partant de Brou : <https://www.calculitineraires.fr/index.php?id=1432163#map>

Vous pouvez vous joindre à nous, je vous donne le reste du parcours dès que possible.

**Samedi 25 mai** : rando pré accueil au départ de Brou. Le circuit de yèvres passant par ce lieu, rendez-vous à Brou pour un départ groupé selon les divers parcours proposés

## **Pour le dimanche 16 juin une sortie longue est prévue**

Micka nous a concocté un circuit varié de 135 km dont une partie ravira les adeptes de dénivelés...

Il nous reste du temps pour affiner l'entraînement et il ne faut pas oublier que tout est question de gestion de l'effort, donc rien d'impossible ... et le circuit est superbe !!!

On en reparle en juin ....



## Parcours des samedis

### Samedi 4 mai

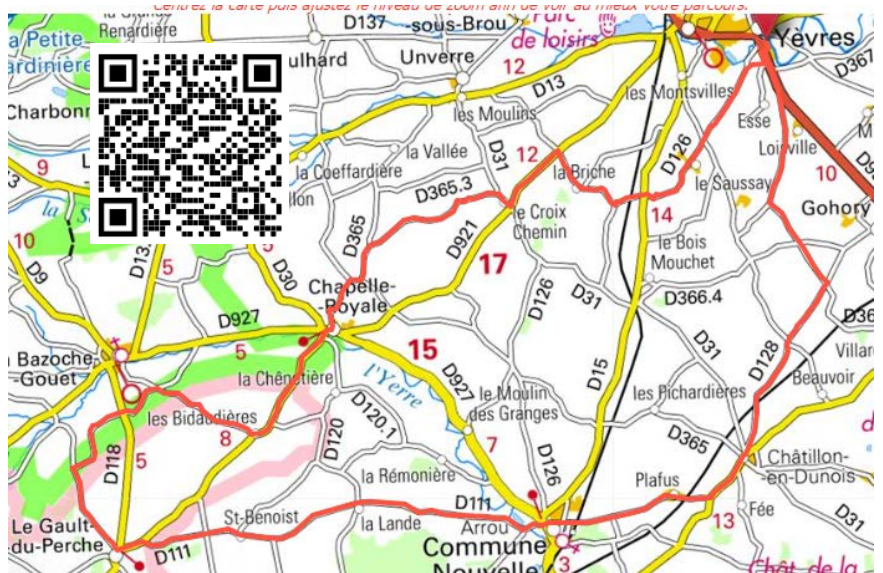
**Grand 73 km :** èvres, La Briche, Le Croix Chemin, La Chaponnière, Le Chène Pulvet, Chapelle Royale, dir Le Gault, à droite à « Les Bidaudières », La Brasserie, à droite Arras, St Avit, Oigny, Arville, La Fontenelle, Le Poislay, Arrou, Plafus, Chatillons, Champbuisson, Yèvres.

<https://www.calculitineraires.fr/index.php?id=1121722#map>



**Moyen 57,5 km :** Yèvres, La Briche, Le Croix Chemin, La Chaponnière, Le Chène Pulvet, Chapelle Royale, dir Le Gault, à droite à « Les Bidaudières », La Brasserie, Le Gault, Arrou, Plafus, Chatillons, Champbuisson, Yèvres.

<https://www.calculitineraires.fr/index.php?id=1121735#map>



**Petit 30 km :** Yèvres, dir Maineuf, à gauche puis à droite Migaudin, La Hallonnière, Le Tartre, Le Bois Mouchet, Chatillon, dir Logron, à gauche D366 Champbuisson, Yèvres.

<https://www.calculitineraires.fr/index.php?id=1121745#map>





## Samedi 11 mai

**Grand 68 km :** Yèvres, Montemont, Dangeau, Alluyes, D 153 puis D 359,6, Augonville, Dampierre, Meslay le Vidame, Fresnay le comte, Mignièrès, La Bourdinière St Loup, Luplanté, Vitray en Beauce, Bouville, Saumeray, Yèvres.  
<https://www.calculitineraires.fr/index.php?id=1121912#map>



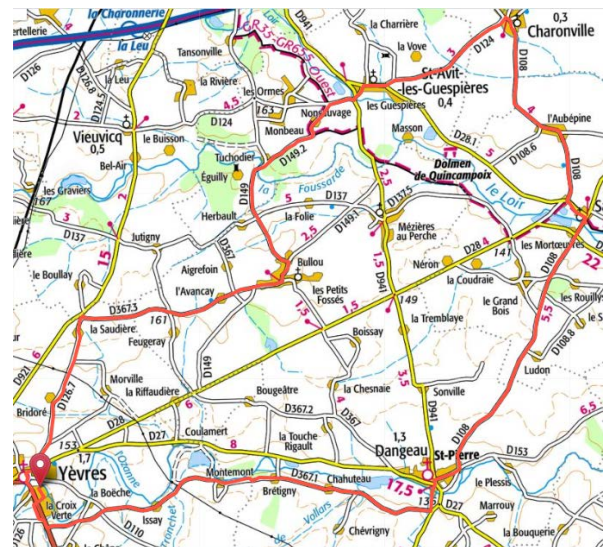
**Moyen 55 km :** Yèvres, Montemont, Dangeau, Alluyes, D 153 puis D 359,6, Augonville, Dampierre, Meslay le Vidame, Luplanté, Bouville, Saumeray, Yèvres

<https://www.calculitineraires.fr/index.php?id=1121781#map>



**Petit 34 km :** Yèvres, Montemont, Dangeau, Saumeray, Charonville, St Avit les Guespières, Nonsauvage, Bullou, La Saudière, Yèvres.

<https://www.calculitineraires.fr/index.php?id=1121927#map>





## Parcours du 18 mai

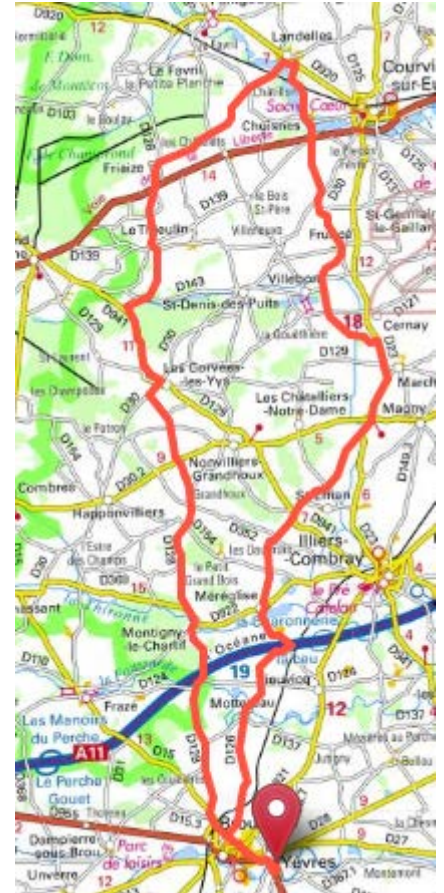
**Grand 73 km :** Yèvres, Brou, Mottereau, Méréglise, St Eman, Le Breuil, Villebon, Frunçé, Chuisne, Landelles, Châtillon, Friaize, Le Thiulin, Les Corvées les Yys, Grandhoux, Montigny, Brou, Yèvres.

<https://www.calculitineraires.fr/index.php?id=1122001#map>



**Moyen 54 km :** Yèvres, Brou, Mottereau, Méréglise, St Eman, Le Breuil, Villebon, Nonvillier Grandhoux, Montigny, Brou, Yèvres.

<https://www.calculitineraires.fr/index.php?id=1122004#map>



**Petit 33 km :** Yèvres, Brou, Mottereau, Méréglise, dir St Eman puis à gauche D 154, puis re à gauche D 128 Montigny, Brou, Yèvres.

<https://www.calculitineraires.fr/index.php?id=1122009#map>





## Parcours du 25 mai

### Nous nous donnons rendez-vous à l'accueil vélo de Brou à 14h

Les parcours y passent, il suffit de partir de Yèvres un peu plus tôt ou de venir directement à Brou.

Une petite randonnée nous permettra d'avoir une explication sur la faune et flore de l'espace nature de Brou. N'hésitez pas à en faire la promotion largement.

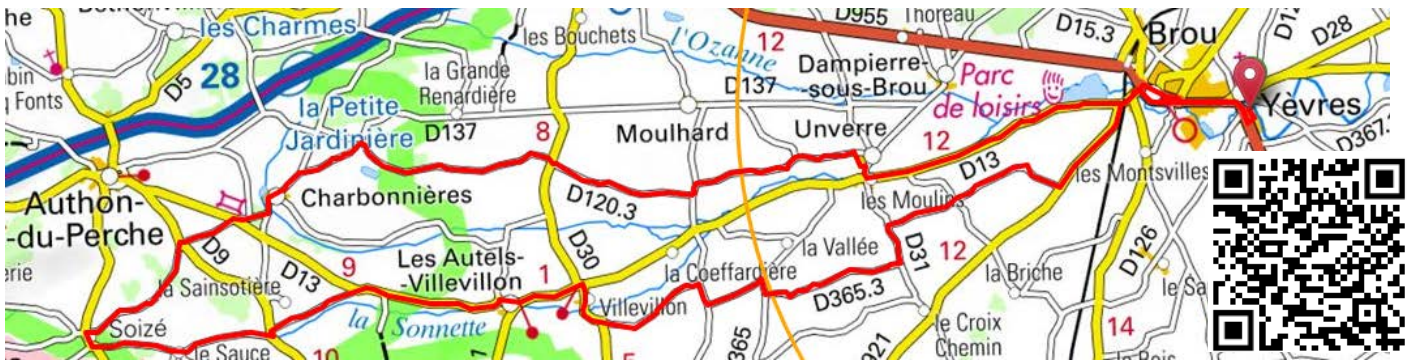
**Grand 73 km :** Yèvres, Unverre, D120.3, Charbonnières, Soizé, St Bomer, Théligny, St Ulphace, D94 bis, Le Sauce, Les Autels Villevillon, Villevillon, le chêne Pivert, D365.3, Brou, Yèvres

<https://www.calculiteneraires.fr/index.php?id=1144869#map>



**Moyen 56 km :** Yèvres, Unverre, D120.3, Charbonnières, Soizé, Le Sauce, Les Autels Villevillon, Villevillon, le chêne Pivert, D365.3, Brou, Yèvres

<https://www.calculiteneraires.fr/index.php?id=1146701#map>



**Petit 37 km :** Yèvres, Unverre, D120.3 puis D30, Villevillon, le chêne Pivert, D365.3, Brou, Yèvres

<https://www.calculiteneraires.fr/index.php?id=1146709#map>



## L'humour du mois

Aujourd'hui, j'ai refait le monde en vélos



## Les anniversaires du mois

*Ce mois-ci, les bouchons vont sauter .....*

6 anniversaires, par ordre d'apparition dans le mois, mais pas dans l'âge ...

2 sont du même jour mais pas de la même année, je vous laisse faire votre enquête ...

Didier Glatigny

J.Michel Melet

Nicolas Ligneau

Alain Dubert

Pastourel Gaby

Didier Mullard

