

Ce mois-ci dans votre gazette :

- Les dates à retenir
- Les parcours du samedi de juillet
- L'humour du mois
- Les anniversaires du mois



La gazette sera consultable sur le site du club dont voici le lien internet : <https://usyevrescyclo.sportsregions.fr/>

Les infos :

Samedi 6 juillet :

randonnée pré-accueil/ initiation tandem.

Nous avons des tandems, il nous faudrait des pilotes pour pouvoir emmener les participants éventuels.
Dites moi vos disponibilités si possible.

Dimanche 14 juillet :

Randonnée en collaboration avec la ville de Yèvres dans le cadre des festivités.

Un petit parcours adaptés à des non initiés d'une vingtaine de km. Départ 10h et retour vers 11h30

Le samedi 7 septembre Et dimanche 8 septembre

Randonnée vintage

La traditionnelle, départ 9h0 de Dangeau Gratuit pour les adhérents mais inscription obligatoire
..... Et comme l'an dernier :

Le dimanche il y aura une collaboration avec La Bazoche Gouet et la foire de la Saint Gourgon.

Nous aurons donc une balade vélo vintage de 25 km. Le départ sera donné à 9h30, rendez-vous à 9h00 à la Bazoche.
Direction la commanderie d'Arville

Repas sur place possible. Possibilité de participer au concours d'élégance avec les voitures anciennes.

Réservation obligatoire pour le samedi.

Le dimanche le paiement se fera à la Bazoche d'un montant de 5 euros. C'est moi qui organise la balade et j'aimerais savoir le nombre de personnes susceptible d'être présentes. Donc en même temps que la réservation du samedi, dites-moi si vous êtes là le dimanche.

Il nous faudrait un chauffeur pour la voiture balais.

Le samedi et dimanche 21 et 22 septembre. Déplacement au challenge du centre de St Martin le Beau.

Le club paye la nuit en mobil home , le repas du samedi soir et l'inscription. Faites moi savoir rapidement vos intentions pour que je réserve et que j'organise le déplacement.

Parcours des samedis

Parcours du samedi 6 juillet

Petit 34 km : Yèvres, Migaudin, La Hallonnière, Arrou, dir Le Poislay, à gauche, Arrou, Chatillon, dir Gohory, à gauche D366, Yèvres.

Moyen 63 km : Yèvres, Migaudin, La Hallonnière, Arrou, Le Poislay, La Fontenelle, dir Boursay, Droué, Courtalain, Chatillon, dir Gohory, à gauche D366, Yèvres.

Grand 81 km : Yèvres, Migaudin, La Hallonnière, Arrou, Le Poislay, La Fontenelle, St Agil, Mondoubleau, Choue, Boursay, Droué, Courtalain, Chatillon, dir Gohory, à gauche D366, Yèvres.

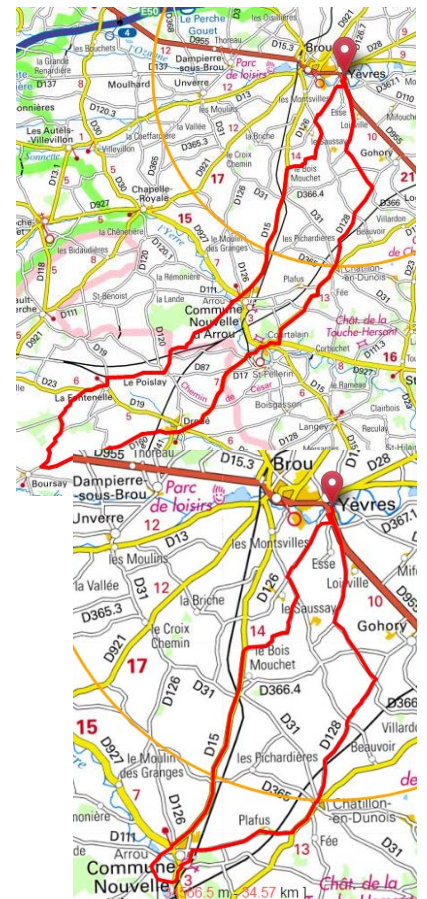
<https://www.calculitineraires.fr/index.php?id=1166903#map>

81 km



<https://www.calculitineraires.fr/index.php?id=1170949#map>

63 km



<https://www.calculitineraires.fr/index.php?id=1170951#map>

34,5 km



Parcours du samedi 13 juillet

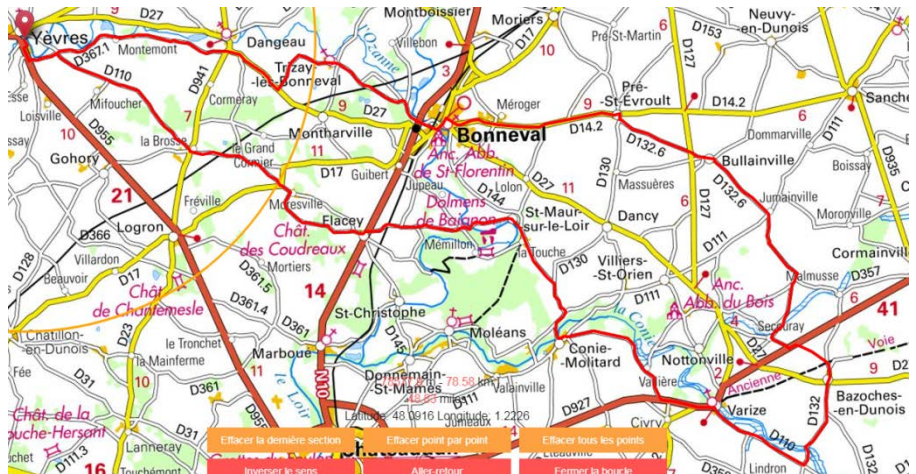
Petit 29,5 km : Yèvres, Montemont, Dangeau, Trizay, Montharville, La Brosse, Yèvres.

Moyen 64 km : Yèvres, Montemont, Dangeau, Trizay, Bonneval, Pré St Evroult, Bullainville, Jumainville, Villiers St Orient D111, à droite St Maur sur le Loir, Flavey, La Brosse, Yèvres.

Grand 78,5 km : Yèvres, Montemont, Dangeau, Trizay, Bonneval, Pré St Evroult, Bullainville, Jumainville, Réclainville, Secouray, Bazoches en Dunois, dir Puerthe, à doite Varize, Conie Molitard, St Maur sur le Loir, Flavey, La Brosse, Yèvres.

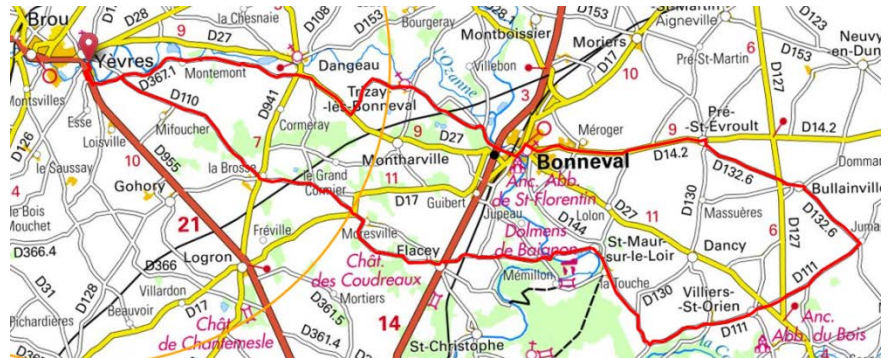
<https://www.calculitineraires.fr/index.php?id=1166913#map>

78,5 km



<https://www.calculitineraires.fr/index.php?id=1170956#map>

64 km



<https://www.calculitineraires.fr/index.php?id=1170961#map>

29,5 km



Parcours du samedi 20 juillet

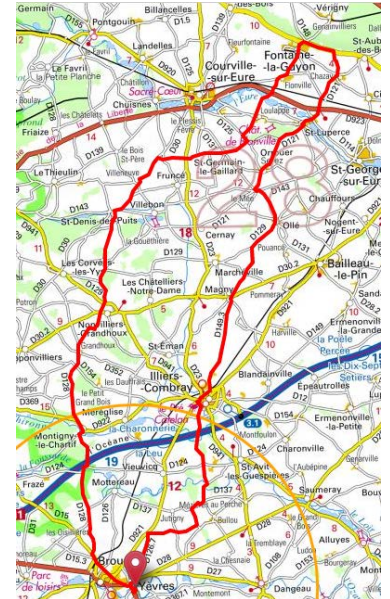
Petit 32 km : Yèvres, La Saudière, Herbault, dir Illiers, Méréglise, Montigny le Chartif, Brou, Yèvres.

Moyen 61,5 km : Yèvres, La Saudière, Herbault, Illiers, Magny, Ollé, D143 Villebon , St Denis des Puits, Les Ys, Grandhoux, Montigny le Chartif, Brou, Yèvres.

Grand 81 km : Yèvres, La Saudière, Herbault, Illiers, Magny, Ollé, Sérez, St Luperce, Chazay D342, à gauche, Fontaine la Guyon à gauche, Fonville, St Germain le Gaillard, Bottin, St Denis des Puits, Les Ys, Grandhoux, Montigny le Chartif, Brou, Yèvres.

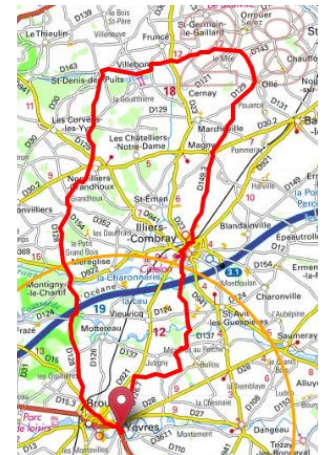
<https://www.calculiteneraires.fr/index.php?id=1167174#map>

81 km



<https://www.calculiteneraires.fr/index.php?id=1171045#map>

61 km



<https://www.calculiteneraires.fr/index.php?id=1171048#map>

32 km



Parcours du samedi 27 juillet

Petit 30,5 km : Yèvres, Unverre, Le Pont au Cordier, à droite dir Moullhard, à gauche D120.3 puis à droite, Moullhard, Dampierre, Le puits Rond, Brou, Yèvres.

Moyen 58 km : Yèvres, Unverre, Le Pont au Cordier, à droite dir Moullhard, Les Moricelleries, Bethonvilliers, D371.8, à droite D371 Beaumont, Miérmaigne, Moullhard, Dampierre, Le puits Rond, Brou, Yèvres.

Grand 82 km : Yèvres, Unverre, Le Pont au Cordier, à droite dir Moullhard, Les Moricelleries, Bethonvilliers, Coudray au Perche, Les Etilleux, Ceton, D13.6 Le Benissier, Souancé au Perche, dir L'Ambition, à droite D112, à gauche D371 Beaumont, Miérmaigne, Moullhard, Dampierre, Le puits Rond, Brou, Yèvres.

<https://www.calculiteneraires.fr/index.php?id=1167188#map>

82 km



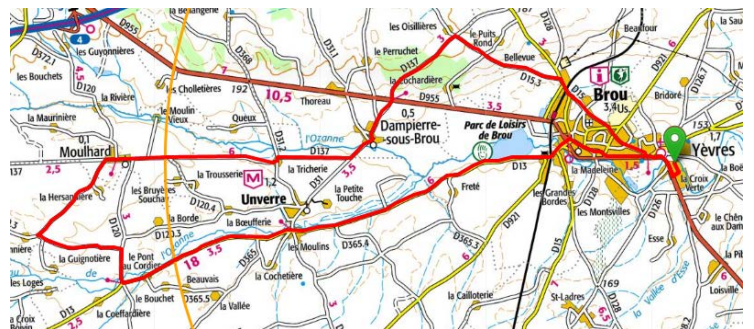
<https://www.calculiteneraires.fr/index.php?id=1171055#map>

58 km



<https://www.calculiteneraires.fr/index.php?id=1171115#map>

30,5 km



L'humour du mois

- Vous connaissez le département le plus froid de France ?
- Non
- Le 27
- Ah bon, pourquoi ?
- Parce qu'on a enlevé l'H à l'Eure



Les anniversaires du mois, par ordre d'apparition (En date)

Bon anniversaire à vous..

Louis Seigneuret

Alain Haye

Richard Labussière

Thierry Aubineau

Jacky Bruneau

