



LA GAZETTE SEPTEMBRE 2024

Ce mois-ci dans votre gazette :

- Les dates à retenir
- Les parcours du samedi de septembre
- L'humour du mois
- Les anniversaires du mois

Pour mémoire, les dates à retenir:

N'oubliez pas que cette année est une année olympique, le bureau est donc à renouveler entièrement. Il faut donc que chacun y pense pour porter sa candidature éventuelle afin de pérenniser le club. L'A.G est le 2 novembre, ce qui va vite venir

Samedi 7 septembre : Forum des associations à Brou

Le samedi 7 septembre

- Randonnée vintage, départ 9h00 de Dangeau.
- Les inscriptions sont ouvertes au 06.16.26.09.51 ou mullard.didier@orange.fr, il faut maintenant se dépêcher ... gratuit pour les membres du club.

Le dimanche 8 septembre

Rando vintage à La Bazoches Gouet

Randonnée de nos amis de La Loupe.

Il y aura du monde à la randonnée vintage de La Bazoches Gouet.

Il faut une présence de Yèvres à cette rando car le club de La Loupe vient chez nous à chacune de nos manifestations et m'a fait remarquer notre absence chez eux l'an dernier Il faudrait donc rectifier cette année et que certains s'y rendent.

Le jeudi 12 septembre

Rando senior de Nogent le Rotrou.

Inscription auprès d'Estelle LANDOIS : Tél 06.78.02.35.03 ou estelle.deleporte@orange.fr

Le dimanche 15 septembre

Randonnée d'automne de la ville de Yèvres. Il faudrait du monde pour accompagner, je ne peux pas assurer pour l'instant d'être présent

Le dimanche 28 septembre

4^{ème} Randonnée Cyclotouriste
La Coudrionne
DIM. 29 SEPTEMBRE 2024
Parcours 50 | 70 | 100km
50km ouvert aux VAE
Part du casque obligatoire
ESPACE GÉRARD PHILIPPE, RUE DE LA VIEILLE ÉGLISE
Inscription au départ à partir de 7h30 • Prix unique 5€
Cloture inscription 50km à 9h30
Plus d'informations sur :
acdlecoudray28630
OPENRUNNER : N°18789063 - 102km | N°18789051 - 70km | N°18789917 - 50km

L'ESN Cyclo vous invite à participer à la
Roulebois 2024
Dimanche 15 septembre
RDV Stade Jules Bigeard
Route de la Place
à Nogent-le-Roi (28)
Inscriptions à partir de 7h30
Circuits Route 90 km 19156425
75 km 19193971
60 km 19193903
Nouveauté-circuit Gravel
40 km 19568530
Balade familiale
Gratuite et encadrée
Départ 10h00
Allure modérée retour 12h00
Résultats et
vin d'honneur
à 12h15
Contact
Gérard Fontaine
06 87 86 48 89
Mail du Club
esncyclo@gmail.com
Site Web <https://www.esn-cyclo.fr/>

Inscription en ligne en flashant ce QRCode



Parcours des samedis

Parcours du samedi 7 septembre

Jour de la randonnée vintage donc pas de parcours prévus.

Parcours du samedi 14 septembre

Petit 32 km : Yèvres, la Saudière, Tansonville, à gauche suivre « Le Loir à vélo », Méréglise, Mottereau, Brou, Yèvres.

<https://www.calculitineraires.fr/index.php?id=1287354#map>



Moyen 54 km : Yèvres, la Saudière, Tansonville, Illiers, Haponvilliers, Combres, Chassant, La croix du Perche, Frazé, Mottereau, Brou.

<https://www.calculitineraires.fr/index.php?id=1287355#map>



Grand 73 km : Yèvres, la Saudière, Tansonville, Illiers, Haponvilliers, Combres, Frétigny, Marolle les Buis, Saintigny, Thiron Gardais, La croix du Perche, Frazé, Brou, Yèvres.

<https://www.calculitineraires.fr/index.php?id=1287357#map>



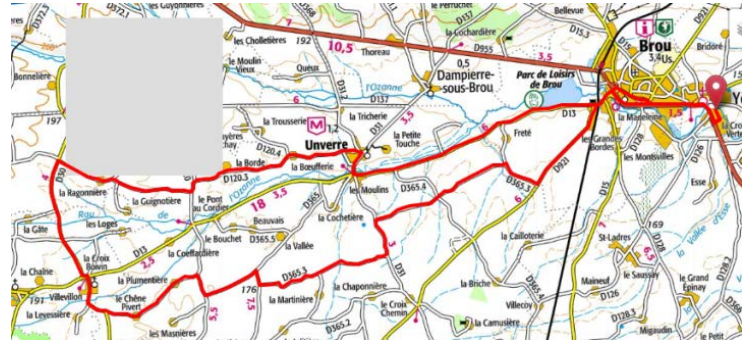
Samedi 21 septembre

Challenge du centre/week-end club

Parcours habituelles :

37 km : Yèvres, Brou, Le chêne Pivert, Villevillon, dir Luigny, à droite, La Boeufferie, Unverre, Brou, Yèvres.

<https://www.calculitineraires.fr/index.php?id=1287360#map>



57 km : Yèvres, Brou, Le Cène Pivert, Le Bardeau, Les Linière, La Bazoche Gouet, dir Authon, Charbonnière, Moullard, Unverre, Brou, Yèvres.

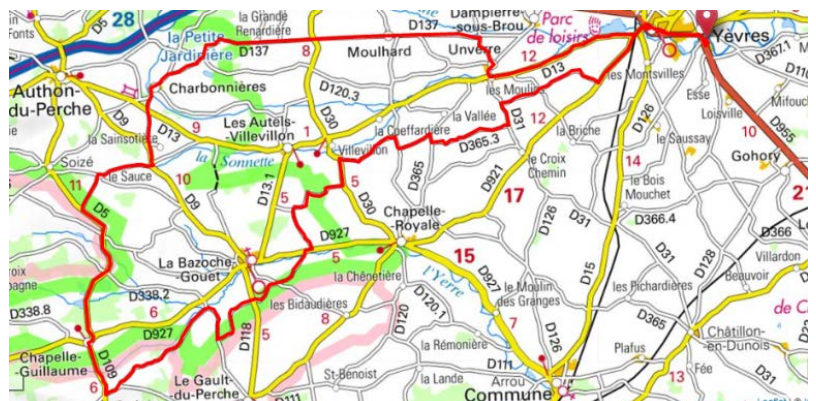
<https://www.calculitineraires.fr/index.php?id=1287361#map>



70km : Yèvres, Brou, Le Cène

Pivert, Le Bardeau, Les Linière, La Calucière, La Brasserie, dir St Avit, à gauche Chapelle Guillaume, Le Sauce, Charbonnière, Moullard, Unverre, Brou, Yèvres.

<https://www.calculitineraires.fr/index.php?id=1287362#map>



Parcours du samedi 28 septembre

Parcours de 57 km

<https://www.calculitineraires.fr/index.php?id=1274942#map>



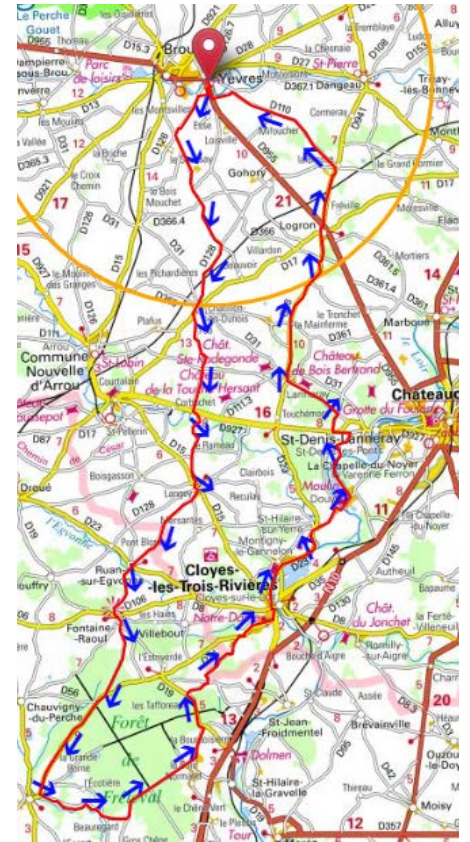
Parcours de 70 km

<https://www.calculitineraires.fr/index.php?id=1274141#map>



Parcours de 90 km

<https://www.calculitineraires.fr/index.php?id=1274932#map>



L'humour du mois



Pas d'anniversaires ce mois-ci !!